

Naše značka: SPU 029431/2019
Spisová značka: 2RP16438/2017-537206

Vyřizuje.: Ing. Jiří Vrba
Tel.: 725949837
ID DS: z49per3
E-mail: j.vrba@spucr.cz

Datum: 25. 1. 2019

Dle rozdělovníku

627727969

Městský úřad 284 24 KUTNÁ HORA		Č. disp.
Došlo: 29-01-2019		Zpracov.
Čj:		
Přílohy:		

Handwritten signature and date: 29/1/2019

SPU 029431/2019



000496970810

Rozšíření obvodu KoPÚ Neškredice

Krajský pozemkový úřad pro Středočeský kraj, Pobočka Kutná Hora zahájil dne 24.7.2014 řízení o Komplexních pozemkových úpravách Neškaredice (dále jen KoPÚ). Vzhledem k tomu, že v rámci řízení o KoPÚ bude nutné řešit přístup do části katastrálního území Perštejnec a vyrovnání katastrální hranice mezi katastrálním územím Neškaredice a Pucheř resp. Třebešice, byl obvod KoPÚ rozšířen o nezbytnou část katastrálního území Perštejnec, Pucheř a Třebešice.

Toto oznámení se v souladu s ustanovením § 6 odstavec 5 zákona číslo 139/2002 Sb., o pozemkových úpravách a pozemkových úřadech – v platném znění, vyvěšuje po dobu 15 dnů na úřední desce SPÚ Pobočka Kutná Hora a na úřední desce Městského úřadu Kutná Hora, Obecního úřadu Kluky a Obecního úřadu Třebešice.

STÁTNÍ POZEMKOVÝ ÚŘAD

Krajský pozemkový úřad pro Středočeský kraj
a hlavní město Praha - Pobočka Kutná Hora
Benešova 97
284 01 Kutná Hora

Handwritten signature: M. Poborská
Ing. Mariana Poborská
vedoucí Pobočky Kutná Hora
Státní pozemkový úřad

Příloha

1x situace rozšíření obvodu

Rozšíření obvodu KoPÚ Neškaredice

KoPÚ Neškaredice

Církvice u Kutné Hory

k.ú. Perštejnec

Perštejnec





Neškaredice

Neškaredice

k.ú. Třebešice

Třebešice

k.ú. Pucheř

LEGENDA	
	vnější obvod pozemkové úpravy převzatý
	vnější obvod pozemkové úpravy šetřený
	vnitřní obvod pozemkové úpravy šetřený
	vnitřní obvod pozemkové úpravy převzatý
Neškaredice	název řešeného katastrálního území
k.ú. Perštejnec	název sousedního katastrálního území
KoPÚ Neškaredice	hlavní nadpis zadávacího výkresu
2	ostatní poznámky