



MĚSTSKÝ ÚŘAD KUTNÁ HORA

Havlíčkovo náměstí 552/1, 284 01 Kutná Hora, IČ: 00236195

odbor dopravy a silničního hospodářství

sídlo odboru: Radnická 178, Kutná Hora

tel.: 327 710 111*, fax: 327 710 320

e-mail: doprava@kutnahora.cz, ID DS: b65bfx3

www.mu.kutnahora.cz

SPIS. ZN.: MKH/024628/2016 Výstavba sítí Kolín a.s.
Č.J.: MKH/024645/2016 Polepy 235
TEL.: 327 710304 280 02 Kolín
FAX: 327 710320
E-MAIL: dlouha@mu.kutnahora.cz

DATUM: 12. dubna 2016

VEŘEJNÁ VYHLÁŠKA

OPATŘENÍ OBECNÉ POVAHY

STANOVENÍ PŘECHODNÉ ÚPRAVY PROVOZU NA MÍSTNÍ KOMUNIKACI

Městský úřad Kutná Hora, odbor dopravy a silničního hospodářství, jako příslušný správní orgán podle § 40 odst. 5 písm. b) zákona č. 13/1997 Sb., o pozemních komunikacích, ve znění pozdějších předpisů (dále jen „zákon o pozemních komunikacích“) a § 124 odst. 6 zákona č. 361/2000 Sb., o provozu na pozemních komunikacích a o změnách některých zákonů (zákon o silničním provozu), ve znění pozdějších předpisů (dále jen „zákon o silničním provozu“) na základě žádosti podané dne 11.4.2016 společností **Výstavba sítí Kolín a.s., se sídlem Polepy 235, PSČ 280 02, IČ 261 15 972** (dále jen „žadatel“), po předchozím projednání s policií, vydává z důvodu „**Reko MS Kutná Hora – Česká + 3“ a rekonstrukce kanalizace na pozemní komunikaci, místní komunikaci ul. Česká, Ku Ptáku, Hradební, Pirknerově náměstí, Orelská, Hornická, Václavském náměstí, silnici č. III/33354 a přilehlých místních komunikacích v Kutné Hoře části Vnitřní město a části Žižkov na provedení výkopových prací** toto opatření obecné povahy, kterým:

I. podle § 19a odst. 1 zákona o pozemních komunikacích

dočasně zakazuje zastavení na místní komunikaci v ulici Česká v Kutné Hoře

II. podle § 77 odst. 1 písm. c) zákona o silničním provozu

stanoví přechodnou úpravu provozu na místní komunikaci v ulici Česká, Ku Ptáku, Hradební, Pirknerově náměstí, Orelská, Hornická, Václavském náměstí, silnici č. III/33354 a přilehlých místních komunikacích v Kutné Hoře části Vnitřní město a části Žižkov – viz situace

spočívající v umístění přechodného dopravního značení v rozsahu dle předloženého dopravně inženýrského opatření (DIO), které je nedílnou součástí tohoto opatření obecné povahy.

Toto opatření obecné povahy je vydáno s následujícími podmínkami:

1. Zahájení přechodné úpravy provozu bude dne: **2. 5. 2016.**
2. Ukončení přechodné úpravy provozu bude dne: **12. 8. 2016**
3. Dopravní značení bude umístěno dle schváleného DIO - Policie ČR.
4. Žadatel zajistí umístění DZ B28 „Zákaz zastavení“ podle tohoto opatření obecné povahy nejméně 7 dní před prvním dnem dočasného zákazu zastaven s vyznačením úseků pomocí „E8a,b,c,d,e“. Na dodatkové tabulce „E13“ bude vyznačen termín platnosti.

5. III. etapa – část 1. – zastávka BUS ve směru od Kolína musí být dočasně zrušena nebo přemístěna. Chodníky musí po celou dobu prací zůstat průchozí bez omezení (také při I. a II. etapě-část 1.). Musí být upraveno VDZ „V9a“ na sil. III/33354 a přelepeno „IP19“.
6. IV. etapa – část 1. – Na začátku ul. Hradební ve směru od ul. Orelská x Zvonařská musí být na křižovatce umístěny „IP10a,b“. Při uzavírce v ul. Česká budou chodci vedeni pouze po pravém chodníku ve směru jízdy. Protější chodník bude oboustranně uzavřen dopravním značením „B30“, nebo musí být doplněny přechodové lávky (dle konkrétní situace). Objízdná trasa musí být označena dopravním značením „IS11c“.
7. V. etapa – část 1. - Při uzavírce v ul. Česká budou chodci vedeni pouze po pravém chodníku ve směru jízdy. Protější chodník bude oboustranně uzavřen dopravním značením „B30“, nebo musí být doplněny přechodové lávky (dle konkrétní situace). Objízdná trasa musí být označena dopravním značením „IS11c“. V křižovatce ulic Česká x Václavské nám. bude doplněno „B30“ také ve směru od ul. Radnická.
8. Po skončení prací ve vozovce bude místo po výkopu označeno DZ „A7a+B20a(30)“ do doby, než bude vozovka uvedena do původního stavu.
9. Bude zajištěn bezpečný přístup do přilehlých objektů.
10. Po skončení prací v chodníku bude místo po výkopu označeno DZ „A22“ doplněnou o „E13“ s textem „Pozor nerovnost chodníku“ do doby, než bude chodník uveden do původního stavu.
11. Pro následnou opravu povrchů po výkopech bude využito předložené odsouhlasené DIO – Policie ČR.
12. Týden před plánovanou úplnou uzavírkou ul. Česká bude na začátku uzavíraného úseku instalována dopravní značka „IP22“ s textem „Tato komunikace bude v době od 2.5.2016 do 12.8.2016 uzavřena“.
13. Pracovní místa budou zajištěna proti pádu chodců (ploty, lávky, zábradlí atd.) a řádně osvětlena.
14. Za snížené viditelnosti budou použita výstražná světla v souladu s TP 66.
15. Dopravní značení musí být umístěno v souladu s TP 66 Zásady pro označování pracovních míst na pozemních komunikacích, vydané Centrem dopravního výzkumu v Brně.
16. Dopravní značení musí provedením odpovídat vyhlášce č. 294/2015 Sb., a zákonu o silničním provozu.
17. Dopravní značky musí být upevněny na kovových sloupcích nebo případně na sloupech veřejného osvětlení. Musí být provedeny dle příslušné ČSN EN 12899-1 a musí být z retroreflexního materiálu.
18. Dopravní značení bude rozmístěno nejpozději do zahájení stavebních či jiných prací na tělese vozovky či v jejím okolí. Bude provedeno a instalováno odbornou firmou.
19. Dopravní značení, které bude v rozporu s přechodnou úpravou provozu, bude přelepeno škrtačí páskou nebo zakryto.
20. Veškeré přechodné DZ bude umístěno tak, aby nezasahovalo do rozhledových poměrů při výjezdu ze staveniště či vedlejších komunikací.
21. Na místě prací bude dostatečný počet poučených osob schopných v případě potřeby řídit silniční provoz. Pohybující se dělníci po komunikacích budou mít ochranou reflexní vestu.
22. Dopravní značení, které bude v rozporu s přechodnou úpravou provozu, bude přelepeno škrtačí páskou nebo zakryto.
23. Budou dodrženy podmínky, které jsou stanoveny ve vyjádření Policie ČR, KŘ Policie Středočeského kraje, DI Kutná Hora č.j.: KRPS-124840-1/ČJ-2016-010506 ze dne 11.4.2016.
- 24. Orgány Policie ČR mají právo kontroly a předložení dalších podmínek zajišťujících bezpečnost a plynulost silničního provozu.**
25. Městský úřad Kutná Hora, odbor dopravy a silničního hospodářství si vyhrazuje právo stanovení změnit, nebo doplnit, jestliže to bude vyžadovat změna silničního provozu nebo veřejný zájem.

Odůvodnění

Dne 11.4.2016 bylo žadatelem požádáno o stanovení dočasného zákazu zastavení na místní komunikaci ulici Česká v Kutné Hoře části Vnitřní město. Důvodem pro toto stanovení je „Reko MS Kutná Hora – Česká + 3“, rekonstrukce kanalizace a je nutné, aby na vozovce místních komunikací v době provádění stavebních prací nestála žádná silniční vozidla, která by bránila jejímu provádění. Současně bylo požádáno o stanovení přechodné úpravy provozu v ulici Česká, Ku Ptáku, Hradební, Pirknerově náměstí, Orejská, Hornická, Václavském náměstí, silnici III/33354 a přilehlých místních komunikacích v Kutné Hoře části Vnitřní město a části Žižkov během stavebních prací dle předloženého dopravně inženýrského opatření (DIO).

Dotčený orgán - Krajské ředitelství policie Středočeského kraje, územní odbor Kutná Hora, vyslovil s návrhem souhlas ve vyjádření ze dne 11.4.2016, čj. KRPS-124840-1/ČJ-2016-010506.

Poučení

Podle § 173 odst. 2 správního řádu proti opatření obecné povahy nelze podat opravný prostředek. Podle § 174 odst. 2 správního řádu lze soulad opatření obecné povahy posoudit v přezkumném řízení. Usnesení o zahájení přezkumného řízení lze vydat do 3 let od účinnosti opatření obecné povahy.

Opatření obecné povahy nabývá účinnosti pátým dnem po dni vyvěšení této veřejné vyhlášky.

Ing. Jaromír Ďoubal
vedoucí odboru dopravy a silničního hospodářství
otisk úředního razítka

Toto opatření obecné povahy musí být vyvěšeno po dobu 15 dnů.

Vyvěšeno dne:

Sejmuto dne:

Razítko, podpis orgánu, který potvrzuje vyvěšení a sejmutí opatření

Příloha: návrh DIO

Obdrží:

Výstavba sítí Kolín a.s., se sídlem Polepy 235, PSČ 280 02, IČ 261 15 972

Město Kutná Hora – odbor investic, technické oddělení, Havlíčkovo náměstí 552, 284 01 Kutná Hora

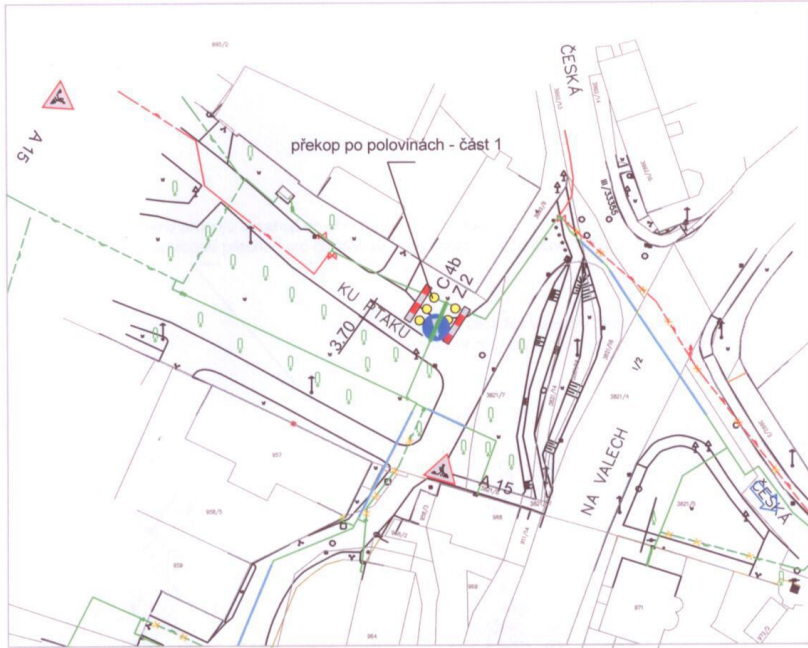
Krajské ředitelství Policie ČR Středočeského kraje, DI Kutná Hora, IDDS: 2dtai5u

Město Kutná Hora, kancelář tajemníka

se žádostí o bezodkladné vyvěšení na své úřední desce po dobu nejméně 15 dnů a o zpětné zaslání potvrzeného opatření

2.5.2016 - 16.5.2016

I. a II. etapa - část 2
překop ulice Ku Ptáku - po polovinách

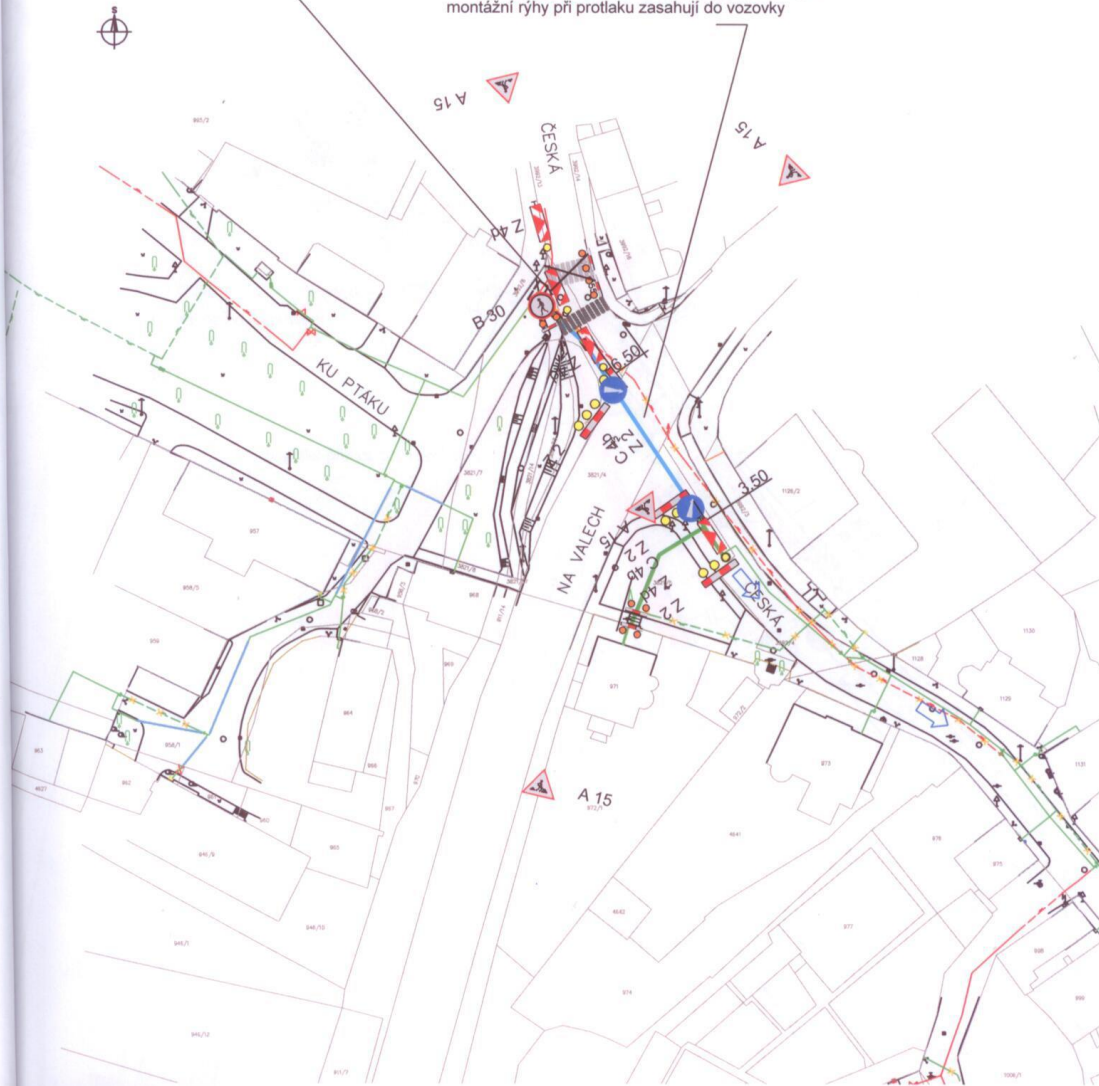


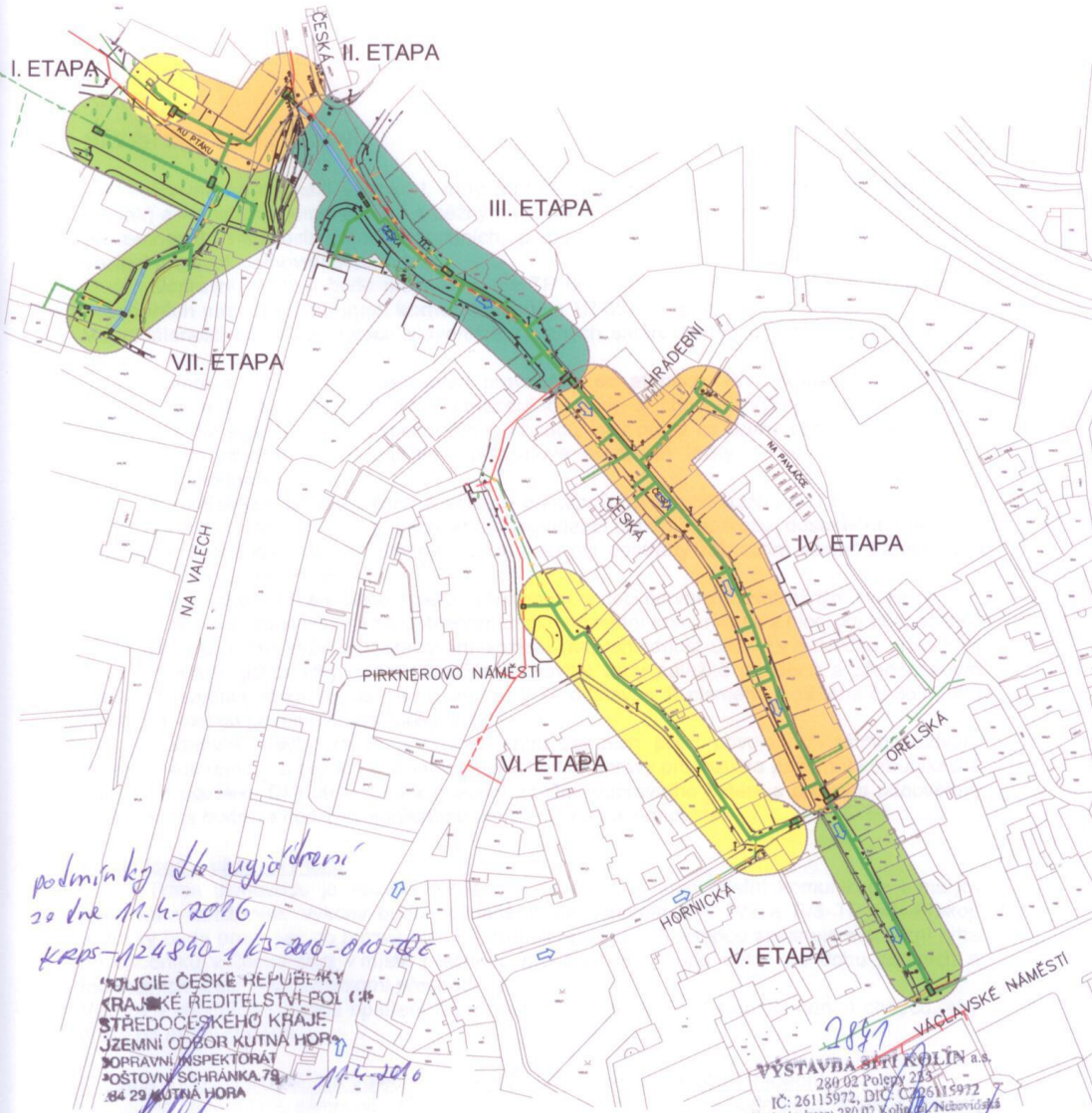
9.5.2016 - 20.5.2016

III. etapa - část 1 protlak ulice Na Valech - montážní rýhy zasahují do vozovky

montážní rýhy propojů zasahují do chodníku za přechodem
proveden provizorní přechod pro chodce ve vzdálenosti 7 m od stávajícího

přechod ulice Na Valech - bezvýkopová technologie
montážní rýhy při protlaku zasahují do vozovky





CELKOVÁ SITUACE STAVBY M 1 : 2000

2887
 VÝSTAVBA STŘEŠNÍ KOLÍN a.s.
 280 02 Polepy 273
 IČ: 26115972, DIČ: CZ26115972
 Dodací adresa: 280 02 Kolín, Nekovovská
 tel.: 321 726 324, fax: 321 727 159
 9. 12. 15

 INPRO - sdružení Inženýrská a projektová kancelář Zahradní 30, 326 00 Plzeň tel./fax.: 377443528 e-mail : inpro@volny.cz		Investor :	RWE GasNet, s.r.o., Klíšská 940, 401 17 Ústí nad Labem
		Název stavby :	Reko MS Kutná Hora - Česká + 3 rekonstrukce STL plynovodů a přípojek - ul. Česká, Pirknerovo náměstí, Ku Ptáku
Formát	17 x A4	Obsah :	NÁVRH DOPRAVNÍHO ŘEŠENÍ
Datum	02/ 2015	Místo stavby :	Kutná Hora
Číslo zakázky	003/13	Projektant :	INPRO - sdružení, Zahradní 30, 326 00 Plzeň
Měřítko	1 : 2000	Vypracoval :	Ing. Jaroslav Jindra, Ivana Chmelíčková, Jindřich Paleček
			číslo výkresu P.B/3 číslo kopie 5

2.5.2016 - 29.5.2016

III. etapa

Výstavba sítě Kolín a.s.
Rekonstrukce plynovodu
Česká, Kutná Hora



Uzavírka levého odbočovacího pruhu - 15 x 24

E13 - MIMO VŮZDEL STAVBY

Dopravní značení K.H.

Krps-124810-1/c1-226-000206

2.5.2016 - 16.5.2016

I. a II. etapa - část 1 ulice Ku Ptáku

plynovod veden otevřeným výkopem v kraji komunikace a zelené ploše
montážní rýhy propojů zasahují do vozovky
přístup k nemovitostem zajištěn přejezdy a přechodovými lávkami

montážní rýhy propojů zasahují do chodníku za přechodem
proveden provizorní přechod pro chodce ve vzdálenosti 7 m od stávajícího

